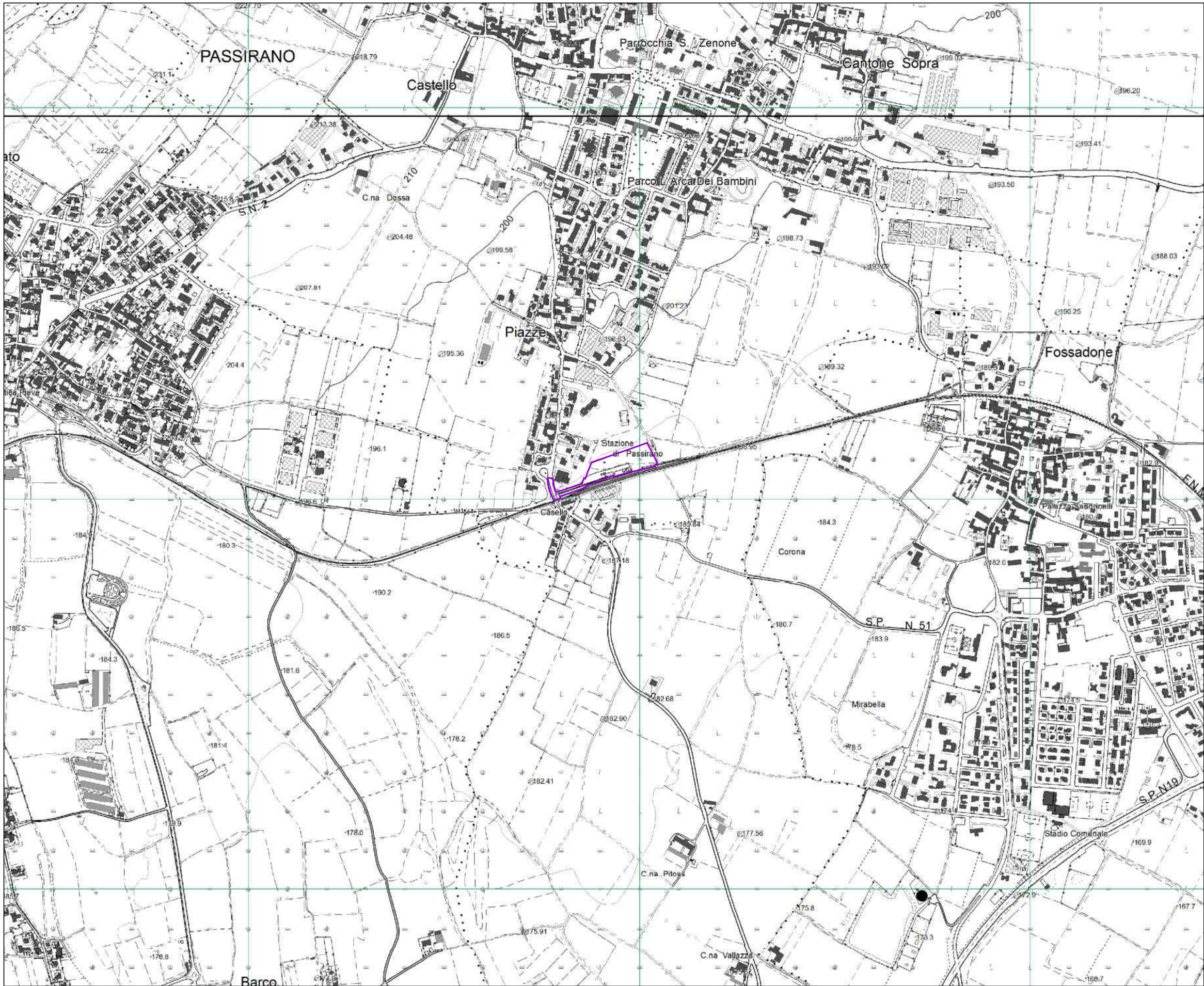



ESTRATTO CARTA TECNICA REGIONALE - scala 1:10.000



ESTRATTO MAPPA CATASTALE - scala 1:2.000

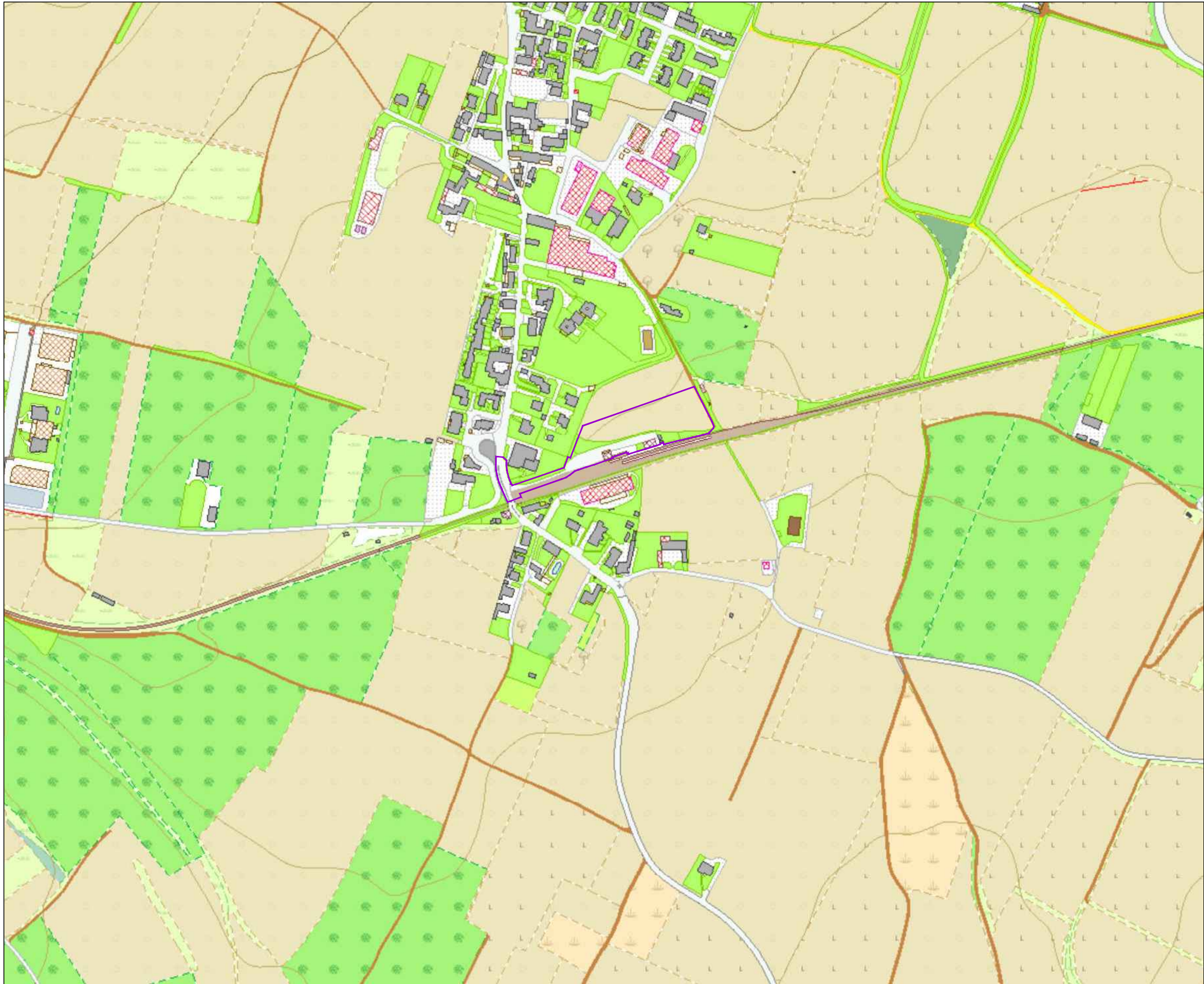


LEGENDA


 Ambito di intervento

Fonti cartografiche:  
Geoportale Regione Lombardia ([www.geoportale.regione.lombardia.it](http://www.geoportale.regione.lombardia.it))  
Catasto Comune di Passirano (<https://www.halleyweb.com/c017136/zf/index.php/servizi-aggiuntivi/index/index/desto/20336>)

ESTRATTO DATABASE TOPOGRAFICO - scala 1:5.000



ORTOFOTO - scala 1:5.000



**Regione Lombardia**

Direzione Generale Infrastrutture e Opere Pubbliche



**FERROVIENORD**

FNMGROUP



**NORD\_ING**

FNMGROUP

CODICE COMMESSA	LIVELLO PROGETTAZIONE	D.P.R. 207/10	PROGRESSIVO ELABORATO	CATEGORIA OPERA	NUMERO OPERA	REVISIONE	SCALA
B25	D	C	001	IT	-	R0	VARIE

LINEA FERROVIARIA BRESCIA - ISEO - EDOLO - AREA DI  
INTERSCAMBIO E ADEGUAMENTO VIABILISTICO LOCALITA' PASSIRANO  
*Progetto Definitivo*

INQUADRAMENTO URBANISTICO E TERRITORIALE

Revisioni	Data	Descrizione	Redatto	Controllato
3		-		
2		-		
1		-		
0	Mar.2022	PRIMA EMISSIONE		

NORD\_ING

NORD\_ING Srl  
IL DIRETTORE TECNICO  
*Ing. Luca Erba*

FERROVIENORD

FERROVIENORD S.p.A.  
DIREZIONE SVILUPPO INFRASTRUTTURA  
IL DIRETTORE  
*Ing. Andrea Lucia Passarelli*

Progettista



Collaborazione

**BMB INGEGNERIA SRL**  
Via Sordani 55 - 20135 Milano (MI)  
Tel. 02.2765540 - Fax 02.2744493  
studio@bmbingegneria.net  
bmbingegneria@pec.it

UrbanStudioli - Dario Vanetti Ingegnere  
Via Piller 10 - Milano (MI)  
Tel. 02.36630771 - Fax 02.2742811  
urbanstudio@urbanstudio.it  
www.urbanstudio.it

REDAITTO	CONTROLLATO	APPROVATO	DATA
CODICE ARCHIVIO COLLABORATORE			AGG.