

CIRCOLARE TERRITORIALE N° 07 - 2020

SOPPRESSIONE PASSAGGI A LIVELLO NELLA TRATTA SARONNO - TRADATE

1. VALIDITÀ

Quanto disposto dalla presente Circolare Territoriale è in vigore dalle ore **03.00** del giorno **11 luglio 2020**.

2. GENERALITÀ

I passaggi a livello ubicati alle progressive chilometriche 23+901 e 24+397 tra Saronno e Tradate sono soppressi.

MODIFICHE DA APPORTARE AL FASCICOLO LINEE

- Sostituire le pagine 3/4 con quelle riportate in allegato.
- Articolo 37., sostituire le pagine 121/122, 123/124 e 125/126 con quelle riportate in allegato.

SICUREZZA E ACCESSO RETE
(dott. ing. Andrea BINO)

Fiancata principale tronco Saronno - Varese Nord (binario legale da Saronno a Malnate)

Pendenza massima %		Grado di prestazione	Distanze in km		Località di servizio, fermate, PL, punti caratteristici e segnali di PBA	Identificativo numerico dei segnali	Segni convenzionali segnalamento e protezione PL	Segni convenzionali linea	
Ascesa	Discesa		Parziali	Progressive					
12	-	12		21,157	SARONNO km	41			
			0,684	21,841					
			0,811	22,652					PBA 43
	0,964	23,616		PBA 45					
10		9	0,748	24,364	<i>Gerenzano - Turate</i>				
			0,152	24,516		PBA 47			
			0,878	25,394	PLA		Segnale di PBA 47 - Disp. com. km 23,660		
			0,504	25,898		PBA 49			
			0,754	26,652	PLA		Segnale di PBA 49 - Disp. com. km 23,660		
			0,242	26,894	<i>Cislago</i>				
13	3		0,157	27,051		PBA 51			
			1,132	28,183	PLA		Segnale di PBA 51 - Disp. com. km 25,950		
			0,356	28,539	PLA		Segnale di PBA 51 - Disp. com. km 25,950		
			0,094	28,633		PBA 53			
			0,586	29,219	PLA		Segnale di PBA 53 - Disp. com. km 25,950		
			0,167	29,386	PLA		Segnale di PBA 53 - Disp. com. km 25,950		
			0,071	29,457	<i>Mozzate</i>				
11	-		0,302	29,759		PBA 55			
			0,934	30,693		PBA 57			
			0,732	31,425	PLA		Segnale di PBA 57 - Disp. com. km 28,697		
10			0,046	31,471	<i>Locate Varesino - Carbonate</i>				
			0,200	31,671		PBA 59			
			0,181	31,852	PLA		Segnale di PBA 59 - Disp. com. km 28,697		
			0,941	32,793		PBA 61A			
12			0,582	33,375	<i>Abbate Guazzone</i>				
			0,459	33,834	PLA		Segnale di PBA 61A - Disp. com. km 30,753		
			0,651	34,485	PL		63 Segnale di protezione Tradate		
13	5	12	0,234	34,719	Tradate	65			

(1) Segnale con permissività temporanea. Protegge il deviatoio in linea ubicato alla progressiva chilometrica 29+716.







(2) I segnali di protezione e di partenza relativi al binario legale possono assumere il carattere di permissività temporanea.

Segue Fiancata principale tronco Saronno - Varese Nord (binario legale da Saronno a Malnate)

Pendenza massima ‰		Grado di prestazione	Distanze in km		Località di servizio, fermate, PL, punti caratteristici e segnali di PBA	Identificativo numerico dei segnali	Segni convenzionali segnalamento e protezione PL	Segni convenzionali linea
Ascesa	Discesa		Parziali	Progressive				
			0,651	34,485	PL	63	(1) Segnale di protezione Tradate	
13	5	12	0,234	34,719	Tradate	65	(1)	
			1,290	36,009	PBA	67		
			1,191	37,200	PBA	69		
12	-		0,797	37,997	<i>Venegono Inferiore</i>			
			0,435	38,432	PBA	71		
			1,155	39,587	PBA	71A	(2)	
			0,764	40,351	PLA		Segnale di PBA 71A - Disp. com. km 37,700	
8		8	0,073	40,424	<i>Venegono Superiore - Castiglione Olona</i>			
			0,164	40,588	PBA	73	(3)	
			0,529	41,117	PLA		Segnale di PBA 73 - Disp. com. km 39,627	
			0,923	42,040	PBA	75		
			0,510	42,550	PLA		Segnale di PBA 75 - Disp. com. km 40,340	
1	10	1	0,020	42,570	<i>Vedano Olona</i>			
			0,046	42,616	km			
			0,582	43,198	PBA	77A		
			1,372	44,570	km	79		
15	15	11	0,509	45,079	Malnate (4)	81	 Segnale di partenza Malnate	
			0,151	45,230	PL			
			0,198	45,428	Deviatoio uscita Malnate			
			1,179	46,607	PBA	83		
			1,388	47,995	PBA	85A		
			1,156	49,151	PL	85	 Segnale di protezione Varese Nord	
			0,294	49,445	km			
			0,028	49,473	PL		Segnale di protezione Varese Nord	
			0,394	49,867	VARESE NORD (4) (5)	87		


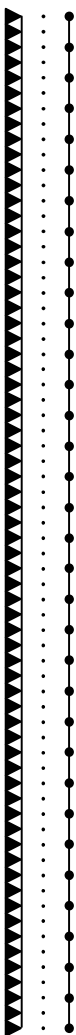













- (1) I segnali di protezione e di partenza relativi al binario legale possono assumere il carattere di permissività temporanea.
 (2) Segnale con permissività temporanea. Protegge il deviatoio in linea ubicato alla progressiva chilometrica 40+160.
 (3) Segnale con permissività temporanea. Protegge il deviatoio in linea ubicato alla progressiva chilometrica 40+746.
 (4) Stazione munita delle tabelle «Limite fermata SCMT».
 (5) Il binario I tronco è provvisto di segnale di termine itinerario.

Fiancata principale tratta Saronno - Malnate (binario illegale)

Pendenza massima ‰		Grado di prestazione	Distanze in km		Località di servizio, fermate, PL, punti caratteristici e segnali di PBA	Identificativo numerico dei segnali	Segni convenzionali segnalamento e protezione PL	Segni convenzionali linea
Ascesa	Discesa		Parziali	Progressive				
12	-	12		21,157	SARONNO	41		
			0,684	21,841	km			
10		9	2,523	24,364	<i>Gerenzano - Turate</i>			
			1,030	25,394	PLA			
			1,258	26,652	PLA			
13	3		0,242	26,894	<i>Cislago</i>			
			1,289	28,183	PLA			
			0,356	28,539	PLA			
			0,680	29,219	PLA			
			0,167	29,386	PLA			
11	-		0,071	29,457	<i>Mozzate</i>			
			1,968	31,425	PLA			
10			0,046	31,471	<i>Locate Varesino - Carbonate</i>			
			0,381	31,852	PLA			
12			1,523	33,375	<i>Abbate Guazzone</i>			
			0,459	33,834	PLA			
			0,651	34,485	PL	63		
13	5	12	0,234	34,719	Tradate	65		
12	-		3,278	37,997	<i>Venegono Inferiore</i>			
			2,354	40,351	PLA			
8		8	0,073	40,424	<i>Venegono Superiore - Castiglione Olona</i>			
			0,693	41,117	PLA			
			1,433	42,550	PLA			
1	10	1	0,020	42,570	<i>Vedano Olona</i>			
			0,046	42,616	km			
			1,954	44,570	km	79		
			0,509	45,079	Malnate (1)	81		


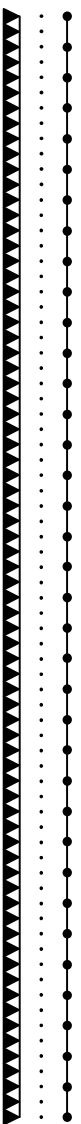













(1) Stazione munita delle tabelle «Limite fermata SCMT».

Fiancata principale tronco Varese Nord - Saronno (binario legale da Malnate a Saronno)

Pendenza massima ‰		Grado di prestazione	Distanze in km		Località di servizio, fermate, PL, punti caratteristici e segnali di PBA	Identificativo numerico dei segnali	Segni convenzionali segnalamento e protezione PL	Segni convenzionali linea	
Ascesa	Discesa		Parziali	Progressive					
3	15	1		49,867	VARESE NORD	86			
			0,394	49,473	PL				Segnale di partenza Varese Nord
			0,028	49,445	km				
			0,294	49,151	PL				Segnale di partenza Varese Nord
			1,116	48,035		PBA	84A		
	1,397	46,638		PBA	84				
15	4	13	0,536	46,102	Segnale di protezione Malnate	82			
			0,674	45,428	Deviatoio ingresso Malnate				
			0,198	45,230	PL		Segnale di protezione Malnate		
10	1		0,151	45,079	Malnate	80			
			0,509	44,570	km				
			0,778	43,792		PBA	78		
-	8	1	1,222	42,570	<i>Vedano Olona</i>				
			0,020	42,550	PLA		Segnale di PBA 78		
			0,091	42,459		PBA	76		
			0,063	42,396	km				
			1,029	41,367		PBA	74	 (1)	
			0,250	41,117	PLA		Segnale di PBA 74 - Disp. com. km 43,200		
	12		0,693	40,424	<i>Venegono Superiore - Castiglione Olona</i>				
			0,064	40,360		PBA	72	 (2)	
			0,009	40,351	PLA		Segnale di PBA 72 - Disp. com. km 43,200		
			1,316	39,035		PBA	70	 (3)	
5	13		1,038	37,997	<i>Venegono Inferiore</i>				
			0,113	37,884		PBA	68		
			1,033	36,851		PBA	66A		
							64	 (4)	
-	12		2,132	34,719	Tradate	62	 (4)		
			0,234	34,485	PL		Segnale di partenza Tradate		






- (1) Segnale con permissività temporanea. Protegge i deviatoi in linea ubicati alle progressive chilometriche 40+663 e 40+639.
 (2) Segnale con permissività temporanea. Protegge il deviatoio in linea ubicato alla progressiva chilometrica 40+239.
 (3) Segnale con permissività temporanea. Protegge il deviatoio in linea ubicato alla progressiva chilometrica 37+949.
 (4) I segnali di protezione e di partenza relativi al binario legale possono assumere il carattere di permissività temporanea.

Segue Fiancata principale tronco Varese Nord - Saronno (binario legale da Malnate a Saronno)

Pendenza massima ‰		Grado di prestazione	Distanze in km		Località di servizio, fermate, PL, punti caratteristici e segnali di PBA	Identificativo numerico dei segnali	Segni convenzionali segnalamento e protezione PL	Segni convenzionali linea
Ascesa	Discesa		Parziali	Progressive				
-	12	1	2,132	34,719	Tradate	64	 (1)	
			0,234	34,485	PL	62	 (1) Segnale di partenza Tradate	
			0,651	33,834	PLA		Segnale di partenza Tradate	
			0,287	33,547		PBA 60		
	10		0,172	33,375	<i>Abbate Guazzone</i>			
			0,888	32,487		PBA 58		
			0,635	31,852	PLA		Segnale di PBA 58	
	11		0,381	31,471	<i>Locate Varesino - Carbonate</i>			
			0,046	31,425	PLA		Segnale di PBA 58	
			0,054	31,371		PBA 56		
		1,147	30,224		PBA 54			
3	13		0,767	29,457	<i>Mozzate</i>			
			0,071	29,386	PLA		Segnale di PBA 54 - Disp. com. km 32,387	
			0,064	29,322		PBA 52		
			0,103	29,219	PLA		Segnale di PBA 52 - Disp. com. km 30,150	
			0,680	28,539	PLA		Segnale di PBA 52 - Disp. com. km 30,150	
			0,356	28,183	PLA		Segnale di PBA 52 - Disp. com. km 30,150	
			0,257	27,926		PBA 50		
-	10		1,032	26,894	<i>Cislago</i>			
			0,131	26,763		PBA 48		
			0,111	26,652	PLA		Segnale di PBA 48 - Disp. com. km 28,300	
			1,258	25,394	PLA		Segnale di PBA 48 - Disp. com. km 28,300	
			0,265	25,129		PBA 46		
	12		0,765	24,364	<i>Gerenzano - Turate</i>			
			0,260	24,104		PBA 44		
			1,023	23,081		PBA 42		
			1,639	21,442	Deviatoi ingresso Saronno	40		
			0,285	21,157	SARONNO	38		

(1) I segnali di protezione e di partenza relativi al binario legale possono assumere il carattere di permissività temporanea.

Fiancata principale tratta Malnate - Saronno (binario illegale)

Pendenza massima ‰		Grado di prestazione	Distanze in km		Località di servizio, fermate, PL, punti caratteristici e segnali di PBA	Identificativo numerico dei segnali	Segni convenzionali segnalamento e protezione PL	Segni convenzionali linea
Ascesa	Discesa		Parziali	Progressive				
10	1	13		45,079	Malnate	80		
			0,509	44,570	km			
-	8	1	2,000	42,570	<i>Vedano Olona</i>			
			0,020	42,550	PLA			
			0,154	42,396	km			
			1,279	41,117	PLA			
	12		0,693	40,424	<i>Venegono Superiore - Castiglione Olona</i>			
			0,073	40,351	PLA			
5	13		2,354	37,997	<i>Venegono Inferiore</i>			
						64		
-	12		3,278	34,719	Tradate	62		
			0,234	34,485	PL			
			0,651	33,834	PLA			
	10		0,459	33,375	<i>Abbiate Guazzone</i>			
			1,523	31,852	PLA			
	11		0,381	31,471	<i>Locate Varesino - Carbonate</i>			
			0,046	31,425	PLA			
3	13		1,968	29,457	<i>Mozzate</i>			
			0,071	29,386	PLA			
			0,167	29,219	PLA			
			0,680	28,539	PLA			
			0,356	28,183	PLA			
-	10		1,289	26,894	<i>Cislago</i>			
			0,242	26,652	PLA			
			1,258	25,394	PLA			
	12		1,030	24,364	<i>Gerenzano - Turate</i>			
			2,922	21,442	Deviatoi ingresso Saronno	40		
			0,285	21,157	SARONNO	38	